













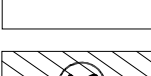

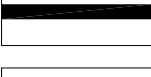

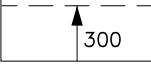



## Jelmagyarázat

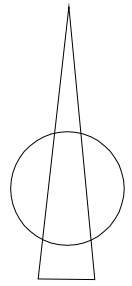
-  Tervezési terület határa
-  Hulladéklerakó – rekultivált
-  Szennyvíztisztító (tervezett)
-  Védelmi erdő
-  Gazdasági erdő
-  Korlátozott funkciójú mezőgazd. ter.
-  Általános használatú mezőgazd. ter.
-  Vízgazdálkodási terület
-  Értékes, megőrzendő gyepterület
-  Javasolt tájfásítás
-  Megőrzendő fasor
-  Zöldterület jellegű különleges ter.
-  Különleges közmű üzemi terület
-  Általános közlekedési ter.
-  Tervezett terület felhaszn. eredeti használattal
-  Hálózati jelentőségű mellékút
-  Potenciális természeti ter. határa
-  Védőtáv. határa m-ben
-  Országos Ökológia Hálózat ökológiai folyosó
-  Natura 2000 terület határa



# DOMBEGYHÁZ

## TELEPÜLÉSRENDEZÉSI TERV

### 1:20000



Rajz megnevezése:  
TELEPÜLÉSSZERKEZETI TERV  
IGAZGATÁSI TERÜLET - MÓDOSÍTOTT

Vezető tervező:  
**Torma Gyöngyi**  
TT/1 04-0135  
vezető tervező

Beosztott tervező  
**Benkő Lajos**  
Településmérnök

Méretarány:  
**1: 20 000**

Dátum:  
**2019. 02.**

Rajzszám:  
**T-1m**