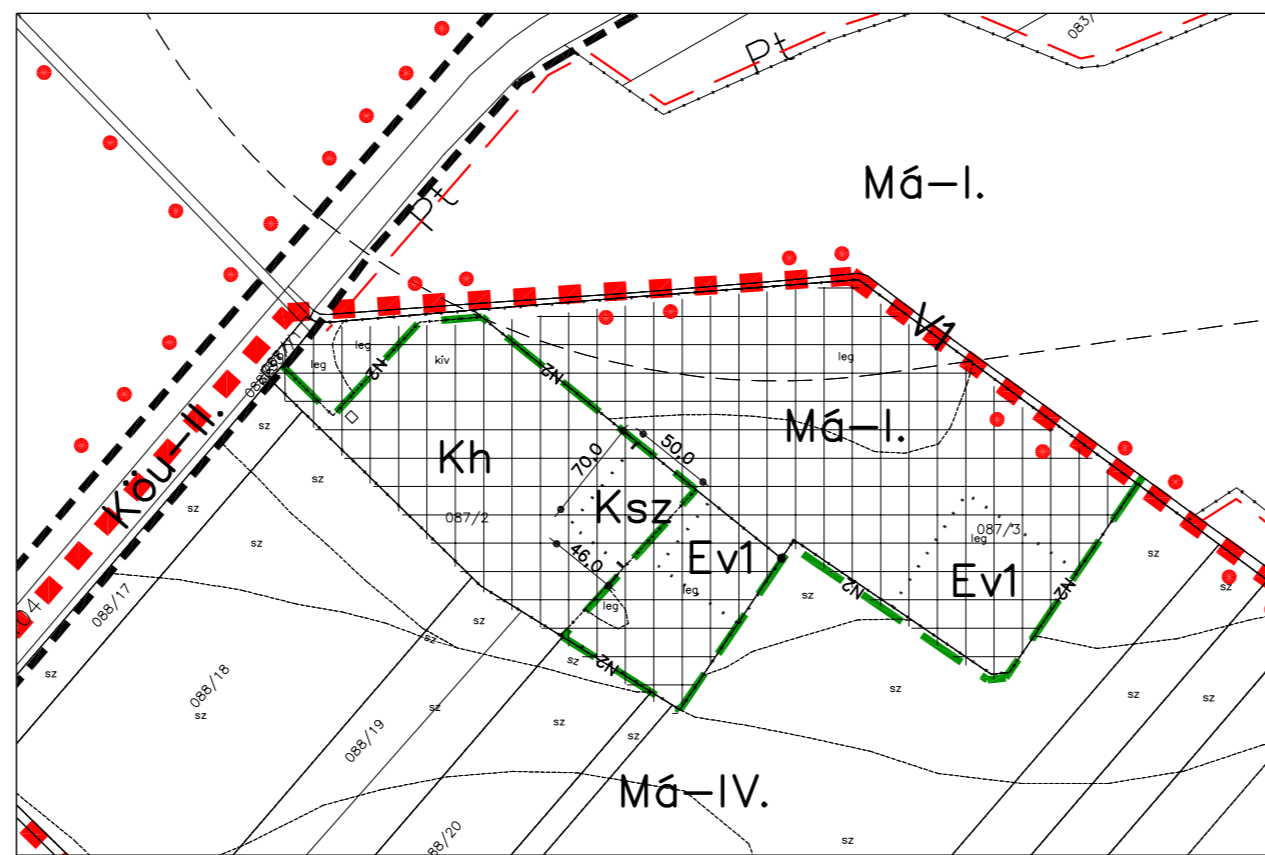








M=1:10000



M=1:5000

### JELMAGYARÁZAT


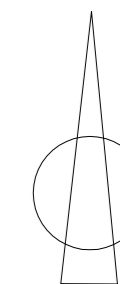
-  Tervezési terület határa
-  Területegység határa
-  Övezet határa
-  Telekhatár (meglévő, megmaradó)
-  Javasolt tájfásítás
-  Megőrzendő fasor

- Köu-II. Országos főút
- Má-I. Természeti védetség miatt korlátozott haszn. gyepek övezete
- Má-IV. Általános haszn. mezőgazdasági övezet
- Ev1 Védett erdő övezet
- Ev2 Védőerdő övezet
- V1 Vizügyi kezelésű csatornák övezete
- V2 Üzemi csatornák övezete
- Kh Rekultivált hulladéklerakó övezete
- Ksz Szennyvíztisztító övezete
-  Országos Ökológia Hálózat ökológiai folyosó
-  Natura 2000 terület határa

## DOMBEGYHÁZ

### TELEPÜLÉSRENDEZÉSI TERV

1:10000



Rajz megnevezése:  
SZABÁLYOZÁSI TERV  
IGAZGATÁSI TERÜLET - MÓDOSÍTOTT

Vezető tervező:  
Torma Gyöngyi  
TT/1 04-0135  
vezető tervező

Beosztott tervező  
Benkő Lajos  
Települmérnök

Méretarány: 1: 10 000, 1:5000

1. melléklet

Dátum:  
2019. 02.  
Rajzszám:  
SZ-1m

Az állami alapadatok felhasználásával készült,  
az adatszolgáltatásának sorszáma: 871