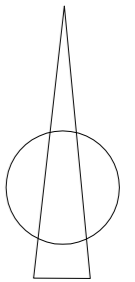




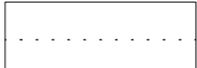



DOMBEGYHÁZ

TELEPÜLÉSRENDEZÉSI TERV

1:10000



JELMAGYARÁZAT

-  Tervezési terület határa
-  Területegység határa
-  Övezet határa
-  Telekhatár (meglévő, megmaradó)
-  Javasolt tájfásítás
-  Megőrzendő fasor

- Köu-II. Országos főút
- Má-I. Természeti védettség miatt korlátozott haszn. gyepek övezete
- Má-IV. Általános haszn. mezőgazdasági övezet
- Ev1 Védett erdő övezet
- Ev2 Védőerdő övezet
- V1 Vizügyi kezelésű csatornák övezete
- V2 Üzemi csatornák övezete
- Kh Hulladéklerakó övezete
- Ksz Szennyvíztisztító övezete

-  Potenciális természeti terület határa



Rajz megnevezése:
SZABÁLYOZÁSI TERV
IGAZGATÁSI TERÜLET - HATÁLYOS

Vezető tervező:
Torma Gyöngyi
TT/1 04-0135
vezető tervező

Beosztott tervező
Benkő Lajos
Településmérnök

Méretarány:
1: 10 000

Dátum:
2019. 02.
Rajzszám:
SZ-1