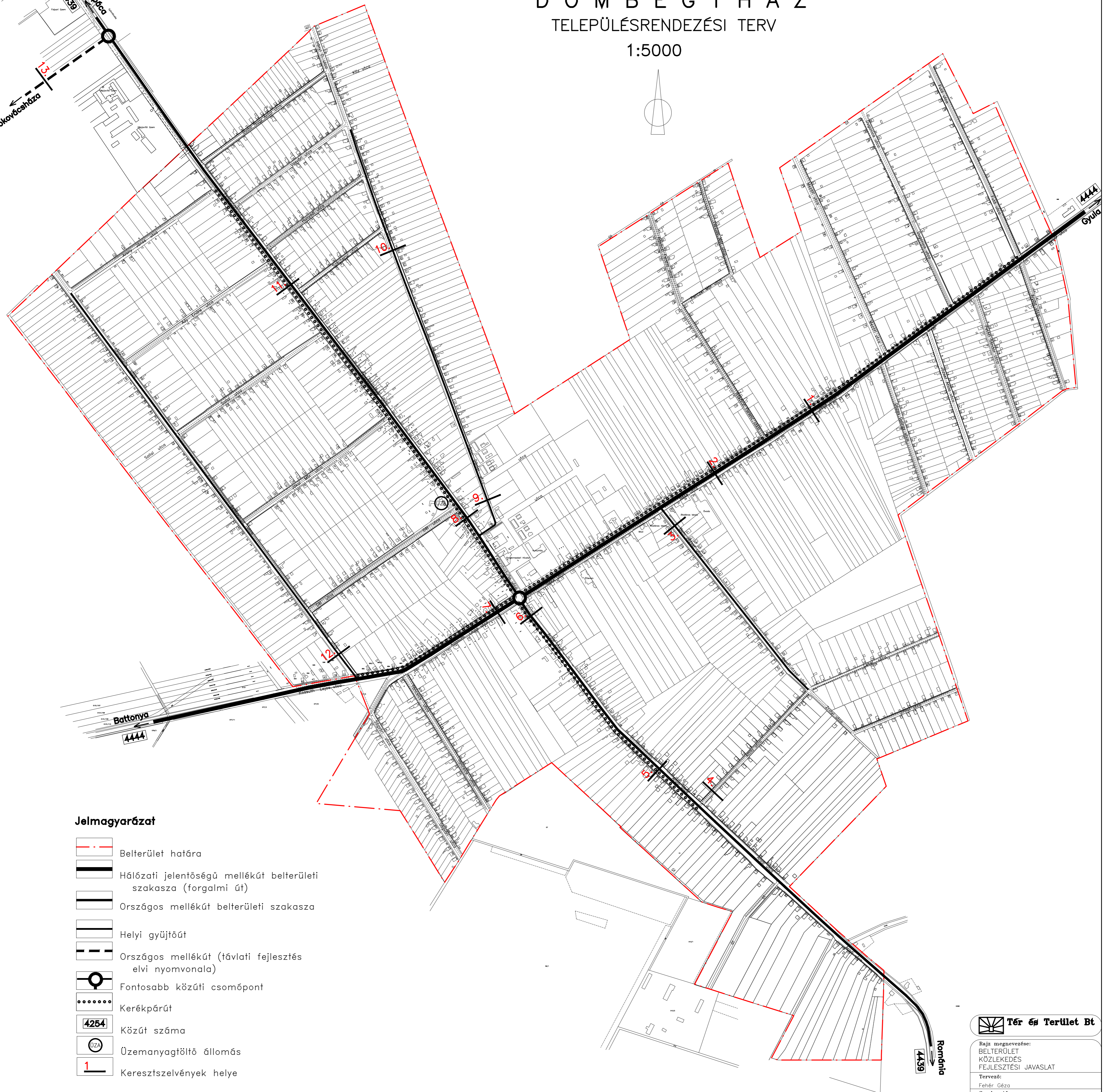
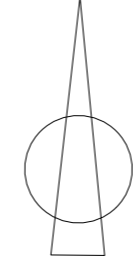




DOMBEGYHÁZ

TELEPÜLÉSRENDEZÉSI TERV

1:5000



Jelmagyarázat

-  Belterület határa
-  Hálózati jelentőségű mellékút belterületi szakasza (forgalmi út)
-  Országos mellékút belterületi szakasza
-  Helyi gyűjtőút
-  Országos mellékút (távlati fejlesztés elvi nyomvonala)
-  Fontosabb közúti csomópont
-  Kerékpárút
-  Közút száma
-  Üzemanyagtöltő állomás
-  Keresztshelvények helye

A térkép a földhivatali hivatalos térkép digitális másolásával készült.

 **Tér és Terület Bt**

Rajz megnevezése:
BELTERÜLET
KÖZLEKEDÉS
FEJLESZTÉSI JAVASLAT

Tervező:
Fehér Géza

Szerkesztő:

Egyeztető:

Dátum:

2003.08.

Rajzszám:

T-6